

# MYRVIKENS ELLJUSSPÅR

Längd: 2,5 km

Tidsåtgång: Ca 45 minuter



◆◆◆◆ **Svårighetsgrad:** ◆ BLÅ. För svårighetsgradsbeskrivning se sid 2.



## Sevärdheter/Att upptäcka

I början av slingan går spåret över en bro med en slingrande å under. I närheten av där slingan börjar och slutar finns bänkar med grillplats samt vindskydd, och inte långt därifrån, vid Fröjdholmen, finns en båthamn med grillplats och sittplatser med utsikt över vattnet.



## Terräng/Stig

Denna slinga är ett elljusspår med gräsunderlag och bred väg som mestadels går genom barrskog med några öppna partier.



## Transport & parkering

Sökord/Adress: Spåret börjar vid Kejsarvallens IP i Oviken.



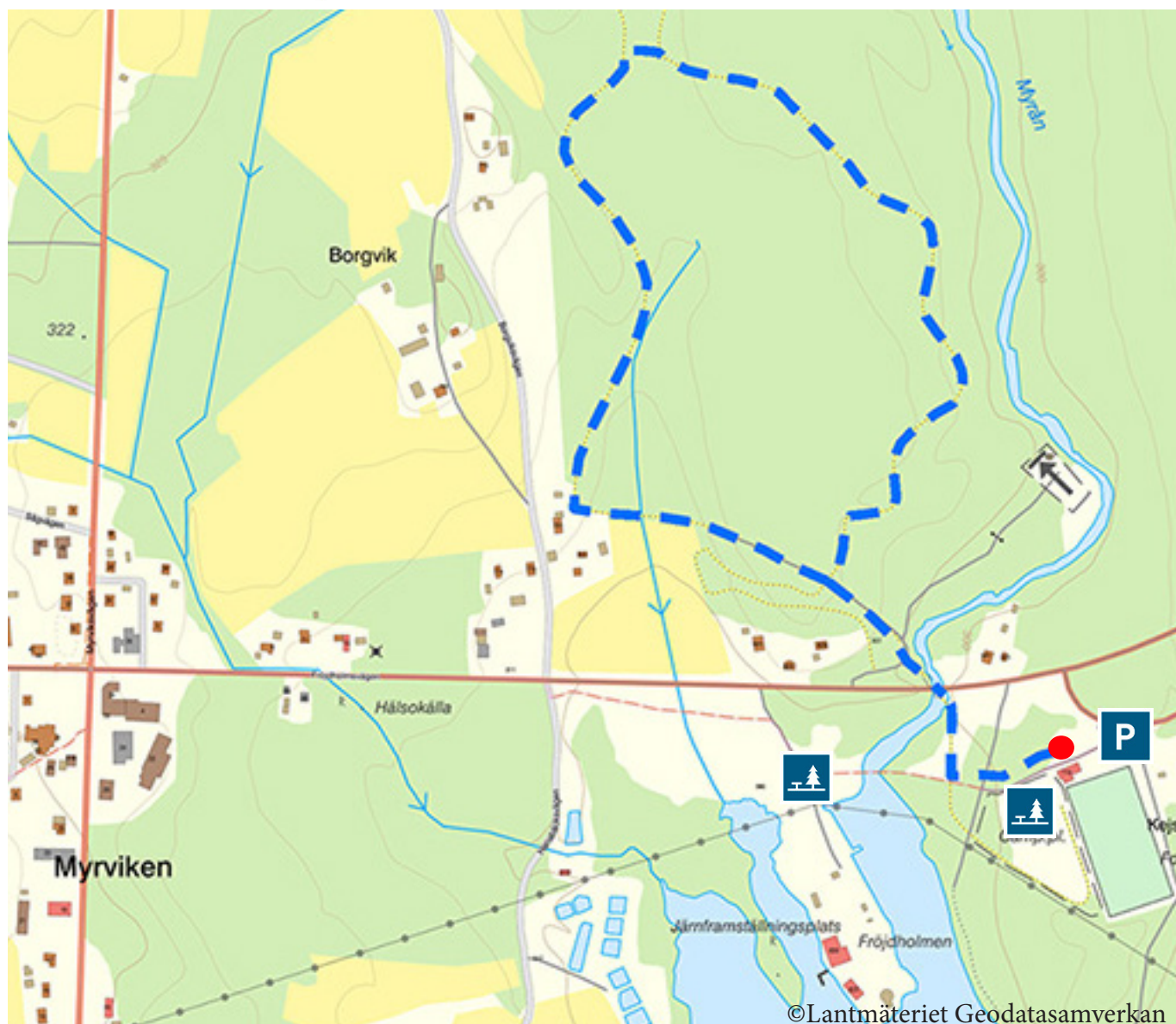
# MYRVIKENS ELLJUSSPÅR

Längd: 2,5 km

Tidsåtgång: Ca 45 minuter



Svårighetsgrad:




● Start


**P** Parkering

 Bänk/Rastplats

**Färgbeskrivning svårighetsgrad**

 Platt och jämn terräng. Möjlig att gå med bland annat Rollator, rullstol och barnvagn.

 Mestadels platt men mer ojämn terräng. Ej möjlig att gå med bland annat rollator, rullstol och barnvagn.

 Ojämn terräng och/eller branta backar.

 Ojämn terräng med branta backar.

**Nyfiken på att hitta fler promenadslingar?**

Scanna qr-koden



[www.regionjh.se/naturvistelseforhalsan](http://www.regionjh.se/naturvistelseforhalsan)